



# Caracterización

## TERRITORIO

### *Santa Cruz-Carrillo*



# Presentación

El Comité Directivo del Consejo Territorial de Desarrollo Rural (CTDR), es un órgano colegiado fundamentado en la Ley 9036 de creación del Instituto de Desarrollo Rural (Inder), que busca promover y dirigir la coordinación y colaboración entre instituciones, sociedad civil y empresa privada.

La caracterización del Territorio Santa Cruz-Carrillo, constituye un análisis inicial de las condiciones sociales, culturales, ambientales, económicas y políticas del Territorio, con miras a la elaboración del Plan de Desarrollo Rural Territorial (PDRT), que constituye la herramienta de planificación que orientará el desarrollo integral del Territorio Santa Cruz-Carrillo.

**Instituto de Desarrollo Rural (Inder)**  
**Santa Cruz, Guanacaste.**  
**Apartado 5054-1000 San José, Costa Rica, C.A.**  
**Tel.: (506) 2680-0570**  
**Fax: (506) 2680-1635**

*Caracterización del Territorio*

*Santa Cruz-Carrillo*

*2015-2016*

Versión. 01 de junio de 2016. Pág 50.



# *Acrónimos*

ADI	Asociación de Desarrollo Integral
CNE	Comisión Nacional de Emergencias y Atención de Desastres
Conapdis	Consejo Nacional de la Persona con Discapacidad
IDHc	Índice de Desarrollo Humano Cantonal
IICA	Instituto Interamericano de Cooperación para la Agricultura
Inder	Instituto de Desarrollo Rural
INEC	Instituto Nacional de Estadísticas y Censos
MAG	Ministerio de Agricultura y Ganadera
MEP	Ministerio de Educación Pública
Mideplan	Ministerio de Planificación y Política Económica
PDRT	Plan de Desarrollo Rural Territorial
PND	Plan Nacional de Desarrollo
PNUD	Programa de las Naciones Unidas para el Desarrollo

# Glosario

**IDHc:** *Índice de Desarrollo Humano Cantonal:*

Mide el comportamiento del desarrollo humano en los cantones. Se construye a partir del Índice de Esperanza de Vida; Tasa de Alfabetización de Personas Adultas; Tasa de Matrícula en primaria y secundaria; y el consumo eléctrico residencial como variable proxy del ingreso per cápita cantonal.

**IDPHc:** *Índice de Pobreza Humana Cantonal:*

Se construye a partir de variables como la probabilidad al nacer de no sobrevivir a los sesenta años, el porcentaje de personas mayores de 18 años que tienen un nivel académico aprobado menor al tercer grado de educación primaria. Y la tasa de desempleo a largo plazo, cuatro meses o más es desempleo. El valor más bajo y deseable del IDPHc es cero. Conforme se aleja de este valor las privaciones que se observan son mayores.

**IDGc:** *Índice de Desarrollo Humano Relativo al Género Cantonal:*

Mide el impacto producido por las desigualdades existentes entre hombres y mujeres en el desarrollo humano. Es una medida de desarrollo humano ajustada de tal forma que penaliza las desigualdades entre hombres y mujeres en las dimensiones educativas, de salud y de nivel de vida. Un IDGc alto implica un alto desarrollo humano cantonal y una desigualdad relativamente pequeña entre géneros. Y un IDGc bajo, implica un índice de desarrollo humano cantonal bajo y grandes desigualdades entre géneros.

**IPGc:** *Índice de Potenciación de Género Cantonal:*

Refleja la desigualdad existente entre hombres y mujeres en tres dimensiones: Participación política y poder de decisión, participación económica y poder de decisión y control de recursos económicos. Conforme el IPGc se acerque a uno significa igual participación activa de hombres y mujeres en la vida política, económica y control de los recursos económicos. Y conforme se aleje de este valor, significa mayor desigualdad.

**IDHSCc:** *Índice de Desarrollo Humano Cantonal ajustado por Seguridad Ciudadana:*

Considera las tasas cantonales de homicidio doloso, robo y hurto, y violencia doméstica. El rango del índice varía de cero a uno. Valores menores de este índice corresponden a niveles de seguridad bajos y valores mayores a niveles más seguros.

# Índice

<i>Acrónimos</i> .....	3
<i>Glosario</i> .....	4
<i>Índice</i> .....	5
<i>Introducción</i> .....	7
1. Historia del territorio Santa Cruz-Carrillo.....	8
1.1. Origen del cantón de Santa Cruz.....	8
1.2. Origen del cantón de Carrillo.....	9
2. Recursos naturales y ambiente.....	11
2.1. Ubicación, Límites y Extensión .....	11
2.2. Clima.....	13
2.3. Fenómeno El Niño Oscilación del Sur (ENOS) .....	14
2.4. Áreas Protegidas .....	14
2.5. Zonas susceptibles de desastres naturales .....	16
2.5.1. Eventos Hidrometeorológicos.....	16
2.5.2. Eventos Sísmicos .....	17
3. Características de la población .....	17
3.1. Asentamientos Campesinos .....	17
3.2. Población actual .....	18
3.3. Distribución urbano y rural de la población .....	19
3.4. Población Económicamente Activa (PEA) del territorio .....	19
3.5. Dinámica poblacional.....	19
3.6. Pirámide poblacional del Territorio .....	20
3.7. Población y educación.....	22
3.8. Índice de Desarrollo Humano .....	22
3.9. Comportamiento del Índice de Pobreza Humana Cantonal (IPHc) .....	23
3.10. Salud.....	24
4. Aspectos productivos.....	24
4.1. Producción agropecuaria .....	24

4.2.	Abastecimiento de agua para la actividad agropecuaria .....	25
4.3.	Producción pecuaria .....	25
4.4.	Caña de Azúcar .....	25
4.5.	Sector empresarial .....	26
5.	Infraestructura básica de apoyo a la población y producción.....	29
6.	Estructura socio-política .....	29
6.1.	Organizaciones locales.....	29
6.2.	Inventario de actores.....	31
6.2.1	Instituciones.....	31
6.2.2	Sociedad Civil.....	31

# *Introducción*

Dentro del marco de la Ley 9036 creación del Instituto de Desarrollo Rural (Inder), se ha pretendido realizar una primera aproximación a la construcción del perfil social y económico que caracteriza a la población que se encuentra en el Territorio Santa Cruz-Carrillo. Por tal razón, la Oficina Subregional del Inder en Santa Cruz, inició, en el primer período del año 2015, la compilación de los datos e información estadística del mismo.

El contenido de este documento, busca mostrar una serie de características y condiciones que muestran un panorama general de la situación que viven en el territorio Santa Cruz-Carrillo.

Esta valoración permitirá identificar una realidad concreta en un espacio determinado y en un momento dado del Territorio. Para ello, es necesario realizar un análisis que vaya más allá de una simple aproximación de la realidad, buscando lograr un conocimiento, interpretación y ubicación en un contexto amplio, en el cual se encuentran sus comunidades y cantones. La importancia de la caracterización radica en constituir una base para la programación y la actuación.

La información que se presenta a continuación comprende: aspectos históricos, poblacionales, económicos, sociales, ambientales, organizativos e institucionales entre otros.

## **1. Historia del Territorio Santa Cruz-Carrillo<sup>1</sup>**

El territorio Santa Cruz-Carrillo, se encontraba habitada por los Chorotegas, aborígenes que poblaban la Península de Nicoya. Guanacaste, fue descubierto por Gil González Dávila en 1522. Santa Cruz fue denominada El Paraje del Diríá por los conquistadores españoles que llegaron a este territorio en 1529.

### **1.1. Origen del cantón de Santa Cruz**

En el año 1760, la familia de don Miguel Ramos se instala en el sitio denominado La Hormiga, cerca del actual poblado Lagunilla, donde el Rey de España don Carlos II, le había otorgado 56 caballerías de terreno (aproximadamente 2408 hectáreas). Uno de sus hijos se establece al oeste del Río Diríá, en el lugar denominado Las Delicias, donde tradicionalmente se realizaba un rosario en el mes de mayo en honor a una cruz que construyó la familia. En 1814, doña Bernabela Ramos, donó cuatro caballerías (aproximadamente 172 hectáreas), para que se construyera una ermita dedicada al Santo Cristo de Esquipulas y se formara una población alrededor; según señala el historiador Raymundo Brenes Rosales en el libro “Pobladores y Fundadores de Santa Cruz”<sup>2</sup>, la escritura realizada ante el delegado Doroteo Reyes, con sede en Nicoya, fue fechada en la nueva población de Esquipulas de Santa Cruz.

Para 1817, Santa Cruz contaba con treinta viviendas aproximadamente y una plaza. La construcción de la primera ermita de adobe concluyó en 1822.

El 27 marzo de 1835, mediante la promulgación de la Ley 105, Santa Cruz se constituyó en un pueblo del Departamento del Guanacaste y el 7 Diciembre 1848, con la Ley 36, se constituyó como cantón tercero de la provincia Guanacaste.

---

<sup>1</sup> Tomado de: 2010, CREST. Dinámica territorial del desarrollo turístico costero: Unidad Turística Guanacaste Norte.

<sup>2</sup> Citado en [www.guanacastequidad.com](http://www.guanacastequidad.com)”



## 1.2. Origen del cantón de Carrillo

Este cantón se originó en el siglo XVIII, al asentarse un grupo de mestizos ladinos en la cuenca media del Río Tempisque, en un bosque de árboles conocido como Siete Cueros, sitio que hoy ocupa la ciudad de Filadelfia. Desde 1794, se menciona a Sardinal como una de las poblaciones más antiguas del cantón, a raíz de la visita efectuada a finales de ese año por el hermano don Antonio Muñoz, en una recolecta de limosnas que realizó en varios poblados de la región Guanacaste

En 1839, los vecinos de los barrios Sietecueros y El Sardinal, solicitaron al entonces Jefe de Estado, don Braulio Carrillo Colina, se les separara de la villa Santa Cruz y se les incorporara a la ciudad de Guanacaste (hoy Liberia), en lo civil y eclesiástico, lo que se acoge mediante el Decreto 5 del 23 de febrero 1839.

El cantón de Carrillo se crea el 16 de junio de 1877, mediante Decreto Ejecutivo 22, designando como cabecera A la población de Siete Cueros, que en lo sucesivo se denominó Filadelfia. El nombre del cantón es en homenaje al exjefe de Estado don Braulio Carrillo Colina (1835-1837 y 1838-1842).

El proceso histórico-geográfico en Guanacaste, favoreció el desarrollo de ciudades al interior de la Península de Nicoya, mientras que las áreas costeras inician un desarrollo acelerado a desarrollarse en los años posteriores a 1970.

En la siguiente tabla se resume brevemente los antecedentes y la historia (principales acontecimientos) de ocupación del territorio.

Año	Acontecimiento
<b>Santa Cruz</b>	
<b>Precolombina</b>	Aborígenes Chorotegas (Península Nicoya hasta Lago Nicaragua). Varios Pueblos o Señorías
<b>1522</b>	La región fue descubierta por Gil González Dávila
<b>En 1760</b>	Llega Miguel Ramos y doña Juana Sequeira; españoles, se establecieron en La Hormiga, cerca del actual poblado de Lagunilla
<b>1764</b>	Nació Bernabela Ramos
<b>1804</b>	Doña Bernabela Ramos donó cuatro caballerías de tierras para que se construyera una ermita dedicada al Santo Cristo de Esquipulas y se formara una población a su alrededor
<b>1817</b>	Se trazan los cuadrantes alrededor de la Plaza, la Iglesia y se

	construyen las primeras casas
<b>1822</b>	Se terminó de construir la primera ermita de adobes
<b>25 de julio de 1824</b>	La Municipalidad de Santa Cruz, pueblo del Partido de Nicoya, en cabildo abierto decidió anexarse al Estado de Costa Rica.
<b>27 marzo 1835</b>	Con la Ley 105, Santa Cruz se constituyó en un pueblo del Departamento del Guanacaste.
<b>7 Diciembre 1848</b>	Mediante la Ley 36, se constituyó como cantón tercero de la provincia Guanacaste
<b>4 noviembre 1862</b>	Ley 22, don José María Montealegre Fernández, le otorgó al poblado de Santa Cruz el título de Villa.
<b>7 junio 1916</b>	Durante la residencia de don Alfredo González Flores, mediante Decreto 12, se le confirió a la Villa, la categoría de Ciudad.
<b>1875</b>	Tomás Guardia Gutiérrez, financia la primera escuela con recursos del Estado. Hoy Escuela Josefina López Bonilla.
<b>1924-1928</b>	En la Segunda Administración de don Ricardo Jiménez Oreamuno, se creó la Escuela Complementaria de segunda enseñanza.
<b>En 1955</b>	El Liceo de Santa Cruz, inicia sus actividades docentes en el primer Gobierno de don José Figueres Ferrer.
<b>En 1975</b>	La Universidad de Costa Rica estableció un servicio de educación superior descentralizada, con humanidades y repertorios.
<b>Carrillo</b>	
<b>Precolombina</b>	Formó parte de una de las provincias de los indígenas denominados Chorotegas, ubicada en la Península de Nicoya
<b>En el siglo XVIII</b>	Un grupo de mestizos ladinos se asentó en la margen oeste del curso medio del Río Tempisque, donde existía un bosquecillo de árboles denominado Sietecueros ( <i>Lonchocarpus costericensi</i> ), dando origen a la población que hoy corresponde a la ciudad de Filadelfia.
<b>1794</b>	Se menciona a Sardinal como una de las poblaciones más antiguas del cantón, a raíz de la visita efectuada a finales de 1794, por el hermano don Antonio Muñoz, en una recolecta de limosnas que realizó en varios poblados de la región Guanacaste
<b>23 febrero 1839.</b>	Los vecinos de los barrios Sietecueros y El Sardinal, solicitaron al entonces Jefe de Estado, don Braulio Carrillo Colina, se les separara de la villa Santa Cruz y se les incorporara a la ciudad de Guanacaste (hoy Liberia) en lo civil y eclesiástico. Decreto 5.

<b>16 de junio de 1877</b>	Fecha en la que se crea el cantón de Carrillo, mediante Decreto 22, designando como cabecera la población de Siete Cueros, que en lo sucesivo se denominó Filadelfia.
<b>1886</b>	En la división territorial escolar de ese año, Sardinal constituyó el distrito escolar segundo del cantón Liberia
<b>9 de agosto de 1887</b>	En la Ley 60, sobre gastos de Instrucción Pública, se menciona a Sardinal y al barrio Filadelfia como parte del distrito escolar primero del cantón de Liberia.
<b>1894</b>	Se erigió la Parroquia dedicada a Santiago Mayor, la cual actualmente, depende de la Diócesis de Tilarán.
<b>18 de octubre de 1915</b>	Mediante la Ley 20, sobre división territorial para aspectos administrativos, se le otorga a Filadelfia la categoría de villa.
<b>11 de junio de 1947</b>	Se le confiere a Filadelfia el título de ciudad, mediante la Ley 864
<b>1965</b>	El Colegio Técnico Profesional Agropecuario de Carrillo, inició sus actividades docentes, durante la Administración de don Francisco Orlich Bolmarcich
	El nombre del cantón es en homenaje al exjefe de Estado don Braulio Carrillo Colina (1835-1837 y 1838-1842); que nació en ciudad San Rafael de Oreamuno de Cartago, el 20 de marzo de 1800 y falleció en El Salvador el 15 de mayo de 1845. La Asamblea Legislativa por Acuerdo 1091 del 28 de abril de 1971, lo declaró Benemérito de la Patria y Arquitecto del Estado Costarricense. El 15 de mayo de 1972 fueron trasladados sus restos desde San Miguel, El Salvador a su ciudad natal, Cartago, donde fueron sepultados en el parque de la localidad.

Fuentes: IFAM, Cantones de Costa Rica. Municipalidades de Santa Cruz y Carrillo

## **2. Recursos naturales y ambiente**

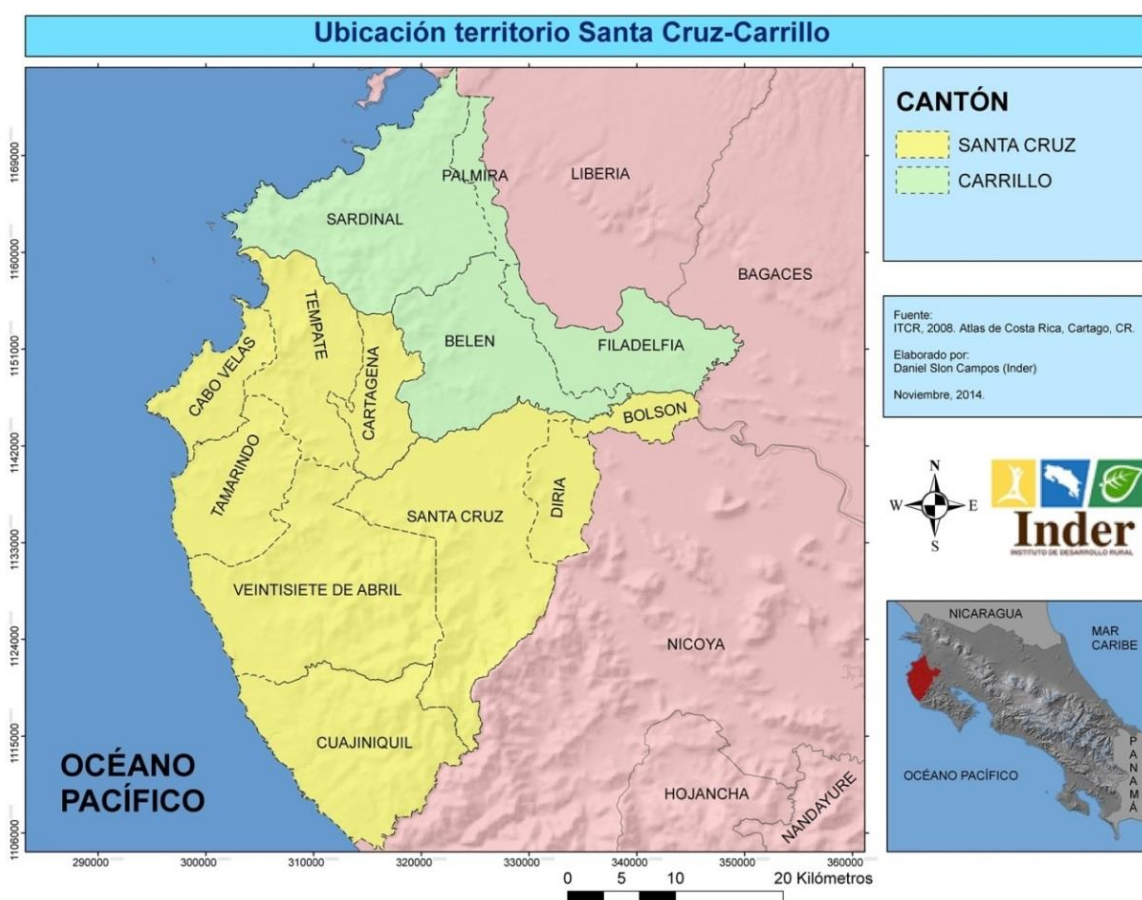
### **2.1. Ubicación, Límites y Extensión**

El Territorio se localiza en la Región Chorotega, específicamente en la Cuenca Media del Río Tempisque. Este Territorio contiene el 18, 63% de la extensión total de la Región Chorotega, con una superficie de 1889,81 km<sup>2</sup>. Al norte limita con el cantón de Liberia y el Océano Pacífico, al sur con el cantón de Nicoya, al oeste con el Océano Pacífico y al este con los cantones de Liberia, Bagaces y Nicoya.

Está conformado por los cantones Santa Cruz y Carrillo, los cuales se dividen en 13 distritos. El distrito de mayor tamaño es Veintisiete de Abril con una superficie

de 300,65 km<sup>2</sup> ubicado en el cantón Santa Cruz. Asimismo, el de menor tamaño se localiza en este mismo cantón y corresponde al distrito Bolsón con 30,41 km<sup>2</sup>.

El siguiente cuadro detalla los cantones y distritos que conforman este territorio, así como la superficie de cada uno.



**Cuadro 1. Territorio Santa Cruz – Carrillo. Extensión cantonal y distrital.**

Cantón	Distrito	Extensión (km <sup>2</sup> )
<b>Carrillo</b> Extensión 577,54 Km <sup>2</sup>	Filadelfia	125,01
	Palmira	37,17
	Sardinal	240,45
	Belén	174,91
<b>Santa Cruz</b>	Santa Cruz	272,08

<b>Extensión 1312,27Km<sup>2</sup></b>	Bolsón	30,41
	Veintisiete de Abril	300,65
	Tempate	140,81
	Cartagena	74,93
	Cuajiniquil	232,94
	Diriá	63,80
	Cabo Velas	73,12
<b>Área total del territorio: 1889,81 km<sup>2</sup></b>		
Tamarindo	123,53	

Fuente: División Territorial Administrativa de Costa Rica.

## 2.2. Clima

El clima del Territorio, al igual que el resto de la provincia de Guanacaste, se caracteriza por tener dos estaciones definidas, la seca y la lluviosa. La estación seca ocurre en los meses de diciembre a abril y la estación lluviosa en los meses de mayo a noviembre. El promedio de temperatura oscila entre 24 y 32 grados Celsius y la precipitación promedio es de 1600 mm al año.

El siguiente cuadro muestra las características principales del clima en los dos cantones que conforman el Territorio.

**Cuadro 2. Territorio Santa Cruz-Carrillo. Características climáticas.**

Cantón	Tipo de clima	Zonas de Vida	Precipitación	Temperatura	Altitud (msnm)
<b>Carrillo</b>	<b>Tropical Seca a Tropical Húmedo</b>	Bosque húmedo Premontano, Basal Bosque seco Tropical húmedo Premontano, Trans. Basal	<b>1650-3000</b>	<b>24 - 32</b>	<b>17 a 46</b>
	<b>Tropical Seco a Tropical Húmedo</b>	Bosque seco Tropical (bs-T) .bs-T Transición a húmedo Bosque húmedo Tropical (bh-T) .bh-T Transición a Seco húmedo Premontano, transición basal (bh-P)	<b>Promedio anual 1.795 mm</b>	<b>Promedio anual 25 °C</b>	<b>13 a 63</b>

Fuente: INEC, Atlas interactivo.

### 2.3. Fenómeno El Niño Oscilación del Sur (ENOS)

El Fenómeno del Niño, que ha afectado los últimos años al país, ha sido especialmente severo en la Región Chorotega, provocando una fuerte sequía. En el año 2014, la disminución de la precipitación total de la región, fue del 53% y hasta agosto del año 2015, el déficit es del 55% (Informe 17 del Instituto Meteorológico Nacional de setiembre del 2015).

Según un informe del Servicio Nacional de Salud Animal (Senasa), de febrero del 2015, Carrillo mostraba a julio del 2014 un déficit de lluvia del 74%, siendo el cantón más afectado de la Región Chorotega, mientras que Santa Cruz mostraba un déficit de lluvias del 59%. Este mismo informe señala a los sectores costeros de los cantones Carrillo y Santa Cruz, junto con los de La Cruz y Liberia, como los lugares donde la sequía ha sido más severa.

### 2.4. Áreas Protegidas

En el territorio existen nueve Áreas Silvestres Protegidas, de las cuales dos corresponden a Parques Nacionales, cinco son declaradas Refugios de Vida Silvestres y dos son humedales. En total, el Territorio cuenta con 12.860,02 hectáreas terrestres y 25.136 hectáreas marinas bajo protección.

El siguiente cuadro presenta un resumen de las áreas bajo protección en el Territorio.

**Cuadro 3. Distribución Áreas Silvestres Protegidas en el Territorio Santa Cruz-Carrillo por categoría de manejo.**

Categoría de manejo	Cantidad de áreas silvestres	Extensión terrestre has	Extensión marina en has	Nombre
Parques	2	6196	17136	Parque

<b>Nacionales</b>				Nacional Diríá, Parque Nacional Marino Las Baulas
<b>Refugios de Vida Silvestre</b>	5	5651,75	8000	Conchal, Cipancí, Ostional, Junquillal, Hacienda El Viejo,
<b>Humedales</b>	2	1012,27	0	Río Cañas, Zapandí
	9	12.860,02	25.136	

Fuente: <http://www.actempisque.org/areasprotegidas.htm>

En el Territorio Santa Cruz-Carrillo, se ubican dos Corredores Biológicos. El primero es el Corredor Biológico Diríá, el cual conecta el Parque Marino Las Baulas, el Parque Nacional Diríá y el Parque Nacional Barra Honda; está conformado por 180.000 hectáreas y de él forman parte el Parque Nacional Diríá, el Parque Nacional Marino Las Baulas, los Refugios de Vida Silvestre Ostional y Mata Redonda y el Humedal Corral de Piedra, estas últimas en el Territorio Nicoya-Hojancha-Nandayure. El segundo Corredor Biológico se ubica en los cantones de Santa Cruz y Nicoya, y corresponde al Corredor Biológico Bolsón-Ortega, que conecta la cuenca del Río Bolsón y el bosque comunal de 165 hectáreas en Ortega, con las lagunas de Mata Redonda y Corral de Piedra en Nicoya.

En este Territorio se encuentran dos reservas naturales, asociadas a la Red Costarricense de Reservas Naturales, la Reserva Zahíno con 40 hectáreas y la Reserva Privada Río Montaña de 5 hectáreas.

## 2.5. Zonas susceptibles de desastres naturales

### 2.5.1. Eventos Hidrometeorológicos.

La red fluvial del cantón de Santa Cruz, es según la Comisión Nacional de Emergencias, el foco de las amenazas hidrometeorológicas de ese cantón. El siguiente cuadro muestra los ríos y poblados afectados:

**Cuadro 4. Santa Cruz. Zonas afectadas por inundaciones**

Ríos	Zonas o poblados afectados
Río Diría	Santa Cruz, Bernabela
Río Enmedio	Arado, Hato Viejo, Santa Cruz
Río Limones	Delicias, Río Seco
Río Cañas	Río Cañas, Ortega
Río Tempate	Paraíso, Tempate
Río San Andrés	Guatemala, San Andrés
Río Cuajiniquil	Unión, Palmares, Cuajiniquil
Río Bolsón	Bolsón, Ortega

Fuente: CNE

En el cantón Carrillo se identifican como foco de amenazas hidrometeorológicas, los ríos que se detallan en el siguiente cuadro.

**Cuadro 5. Carrillo. Zonas afectadas por inundaciones**

Río	Zonas o poblados afectados
Río Tempisque	La Guinea, Filadelfia, Paso Tempisque, Palmira, Ángeles, Comunidad
Río Cañas	Cañas Nuevo
Río Belén	Belén, Santo Domingo, Los Planes
Río San Blas	San Blas, Las Palmas
Río Sardinal	Sardinal, N. Colón
Río Brasil	Sardinal

Fuente: CNE



En el IV Informe del Estado de la Educación, marzo del 2013, se identifican en el Territorio Santa Cruz-Carrillo, un total de 31 centros educativos de primaria y diez de secundaria, que se encuentran dentro de las zonas de inundación demarcadas por la CNE y fuera de estas zonas, hay 34 escuelas y dos colegios, que han sido calificados como vulnerables por los directores de los centros educativos.

### 2.5.2. Eventos Sísmicos

El Ovsicori, reporta la ocurrencia de eventos sísmicos que han afectado la infraestructura de los cantones Santa Cruz y Carrillo, tales como los sismos ocurridos en los años 1853 y 1916 cerca de Playas del Coco, y el terremoto de Nicoya del año 2012.

## 3. Características de la población

### 3.1. Asentamientos Campesinos

Producto del proceso de Reforma Agraria, implementado en el país a partir de la promulgación de la Ley 2825 Instituto de Tierras y Colonización (ITCO), se establecieron en los cantones Santa Cruz y Carrillo, un total de 17 asentamientos campesinos, beneficiando a 1454 familias. El área ocupada por los asentamientos campesinos en el Territorio es de 6969,57 hectáreas, lo que representa un 3,6% del área total del Territorio.

<i>Provincia.</i>	<i>Cantón.</i>	<i>Nombre Asentamiento.</i>	<i>Área en Hectáreas</i>	<i>Número de familias beneficiarias.</i>	<i>Observaciones</i>
<i>Guanacaste</i>	<i>Carrillo</i>	<i>La Piragua</i>	<i>348.3453.56</i>	<i>42</i>	<i>Cód. G-066</i>
<i>Guanacaste</i>	<i>Carrillo</i>	<i>La Esperanza</i>	<i>894.8125</i>	<i>54</i>	<i>1/</i>
<i>Guanacaste</i>	<i>Carrillo</i>	<i>Corralillos</i>	<i>410.7367</i>	<i>143</i>	<i>1/</i>
<i>Guanacaste</i>	<i>Carrillo</i>	<i>Belén</i>	<i>243.0049</i>	<i>120</i>	<i>1/</i>
<i>Guanacaste</i>	<i>Carrillo</i>	<i>Hacienda Filadelfia</i>	<i>713.7331</i>	<i>222</i>	<i>1/</i>

<i>Guanacaste</i>	<i>Santa Cruz</i>	<i>Lagunilla</i>	<i>388848.30</i>	<i>19</i>	<i>G-094</i>
<i>Guanacaste</i>	<i>Santa Cruz</i>	<i>La Pavona</i>	<i>2351055.94</i>	<i>25</i>	<i>G-051</i>
<i>Guanacaste</i>	<i>Santa Cruz</i>	<i>San Juanillo</i>	<i>11980.4175</i>	<i>225</i>	<i>1/</i>
<i>Guanacaste</i>	<i>Santa Cruz</i>	<i>MAGRO</i>	<i>33.72</i>	<i>18</i>	
<i>Guanacaste</i>	<i>Santa Cruz</i>	<i>La Gloria</i>	<i>91.0000</i>	<i>13</i>	
<i>Guanacaste</i>	<i>Santa Cruz</i>	<i>Inés Amador</i>	<i>18.78</i>	<i>71</i>	
<i>Guanacaste</i>	<i>Santa Cruz</i>	<i>Santa María</i>	<i>229.00</i>	<i>10</i>	<i>1/</i>
<i>Guanacaste</i>	<i>Santa Cruz</i>	<i>Portegolpe</i>	<i>722.1182</i>	<i>42</i>	<i>1/</i>
<i>Guanacaste</i>	<i>Santa Cruz</i>	<i>La Jacinta</i>	<i>345.2588</i>	<i>27</i>	
<i>Guanacaste</i>	<i>Santa Cruz</i>	<i>Junquillal</i>	<i>1295.87</i>	<i>63</i>	
<i>Guanacaste</i>	<i>Santa Cruz</i>	<i>Cartagena</i>	<i>19.8717</i>	<i>50</i>	

Fuente: Instituto de Desarrollo Rural (IDA-Inder)

### **3.2. Población actual**

El Territorio tiene una población total de 92.226 habitantes, de los cuales, el 49,7% son hombres y el 50,2% mujeres (INEC, 2011). La población total de este Territorio representa el 28 % de la población total de la región Chorotega. Por grupo etario, la población de 0 a 12 años representa el 21,75% de la población total del Territorio, el grupo de 13 a 35 años, el 39,41%, el grupo de 36 a 64 años el 31,22% y la población mayor de 65 años el 7,63%

Presenta una densidad poblacional de 48,8 habitantes por kilómetro cuadrado, la cual es superior a la densidad poblacional de la región Chorotega (32,2). Por cantón, Carrillo presenta la mayor densidad poblacional con 64,4 habitantes por kilómetro cuadrado, mientras que el cantón de Santa Cruz cuenta con 42 habitantes por kilómetro cuadrado. Por distrito, el de mayor densidad poblacional del Territorio es Palmira con 145,7 habitantes por kilómetro cuadrado, seguido de Santa Cruz con 79,2 y Filadelfia con 63,6. Los distritos con la menor densidad poblacional son Cuajiniquil, con 7,7 habitantes por kilómetro cuadrado y Veintisiete de Abril con 23,4.

### **3.3. Distribución urbana y rural de la población**

El 53,8% de la población del Territorio es urbana y el 46,2 % rural. Por cantón, Carrillo presenta el mayor porcentaje de población urbana, 62,33%, mientras que Santa Cruz tiene el 48,00% en esta condición.

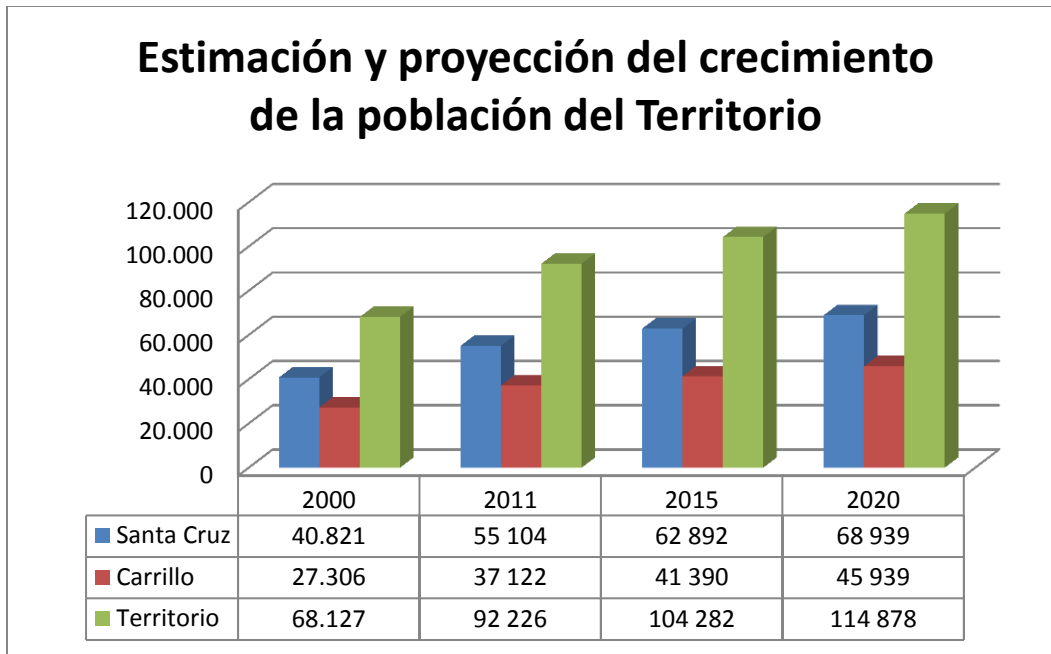
### **3.4. Población Económicamente Activa (PEA) del Territorio**

La población económicamente activa del Territorio, es del 35% de la población total, según datos del censo de población del 2011. El 66% de la PEA son hombres y el 34% mujeres.

### **3.5. Dinámica poblacional**

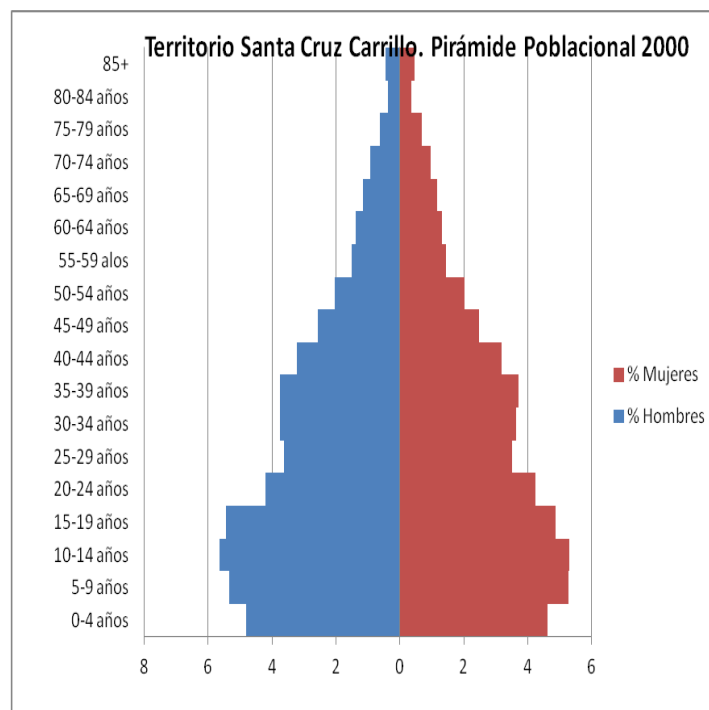
Comparando los datos de población del INEC, censos de población y vivienda de los años 2000 y 2011 y las proyecciones de población, obtenidas para los años 2015 y 2020, se encuentra que cada uno de los cantones, así como la suma de ambos en el Territorio se ha mantenido un crecimiento sostenido del volumen de la población y es de esperar que esta situación continúe, como se observa en el siguiente gráfico. Por lo tanto, las municipalidades e instituciones públicas, deberán hacer las previsiones presupuestarias necesarias que requerirán las obras a construir, considerando fundamental para el Territorio Santa Cruz-Carrillo,

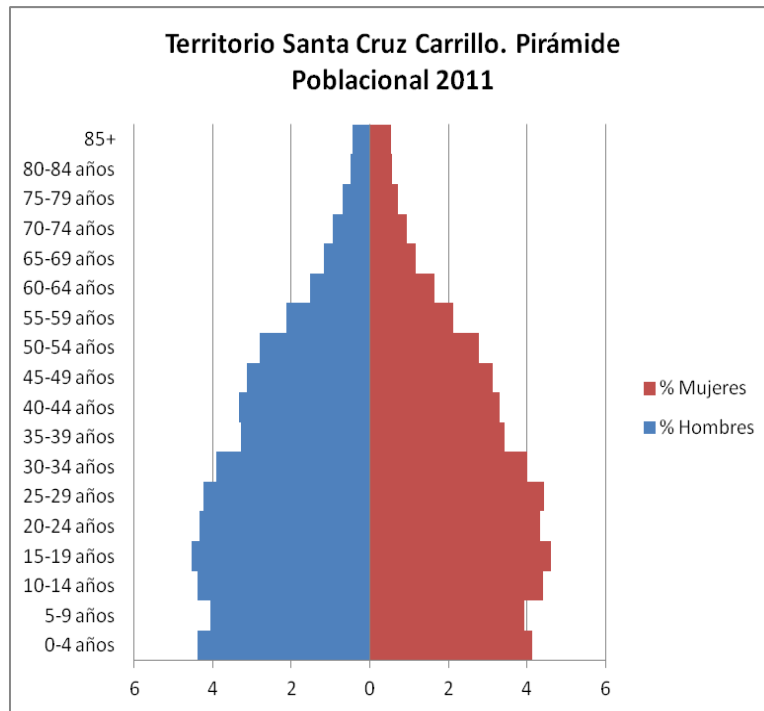
la ampliación de los servicios básicos, así como la protección y conservación de los recursos naturales.



Fuente: INEC X Censo Nacional de Población y VI de Vivienda 2011.

### 3.6. Pirámide poblacional del Territorio





Fuente: Elaboración propia, con datos de los censos de población y vivienda años 2000 y 2011.

La pirámide población del Territorio, muestra la tendencia hacia la disminución de la población entre 0 y años de edad y el incremento en los grupos de edad de más de 75 años.

Para el año 2000, se observa en el Territorio una disminución de los grupos de personas entre 0 y 14 años, que pasa de un 31% en el año 2000 a un 25% en el año 2011, así como el incremento que se viene dando en el país del grupo de edad mayor a 75 años. El aumento de las personas en edad de trabajar en el Territorio, se observa en la disminución de la relación de dependencia demográfica, que ha pasado de 62 personas en condición de dependientes por cada 100 que trabajan en el año 2000, a 49 dependientes por cada 100 trabajadores en el 2011. Esto es lo que se ha llamado bono demográfico, el cual da la oportunidad de una mejor educación para los niños y jóvenes y de ahorro para las familias. Sin embargo, esta es una situación que va a ir disminuyendo y por lo tanto, debe ser aprovechada en el Territorio.

### 3.7. Población y educación

Según datos del censo de población y vivienda 2011, el 42% de la población mayor de 5 años del Territorio concluyó la primaria; el 34% tiene concluida la secundaria y un 16 % ha obtenido un título universitario o para universitario. El nivel promedio de instrucción para el cantón de Santa Cruz es de 8,9 años y de 8,4 años para el cantón Carrillo.

### 3.8. Índice de Desarrollo Humano

La información que se incorpora en este apartado, es tomada del sistema de índices elaborados por el Programa de Naciones Unidas para el Desarrollo (PNUD), contenidos en el *Atlas de Desarrollo Humano Cantonal 2011*, publicado por PNUD.

El índice de Desarrollo Humano Cantonal del 2011, sitúa al cantón Santa Cruz en la posición 35 y al cantón de Carrillo en la posición 48. Este índice se descompone en los subíndices, Esperanza de Vida, Conocimiento y Bienestar Material.

El siguiente cuadro muestra el IDHc para los cantones Santa Cruz y Carrillo, y las diferentes posiciones alcanzadas por estos cantones durante los años 2005, 2009 y 2011.

**Cuadro 6. Cantones Santa Cruz y Carrillo Índice de Desarrollo Humano Cantonal. PNUD**

Cantón	Años	IDHc	Posición
<b>Santa Cruz</b>	2005	0,800	<b>15</b>
	2009	0,781	<b>33</b>
	2011	0,786	<b>35</b>
<b>Carrillo</b>	2005	0,821	<b>13</b>
	2009	0,775	<b>34</b>
	2011	0,762	<b>48</b>

Fuente: PNUD, 2013. Informe Nacional sobre Desarrollo Humano

El comportamiento de los subíndices, Esperanza de Vida (IEVc), Conocimiento (ICc) y Bienestar Material (IBMc), por cantón para los años 2005, 2009 y 2011, se muestra en el siguiente cuadro.

**Cuadro 7. Situación del IDHc por subíndices. Cantones Santa Cruz y Carrillo años 2005, 2009 y 2011**

Cantón	2005			2009			2011		
	IEVc	ICc	IBMc	IEVc	ICc	IBMc	IEVc	ICc	IBMc
<b>Santa Cruz</b>	0,808 (63)	0,966 (2)	0,629 (2)	0,796 (67)	0,919 (20)	0,625 (33)	0,775 (77)	0,975 (4)	0,618 (37)
<b>Carrillo</b>	0,757 (78)	0,791 (54)	0,915 (5)	0,787 (71)	0,924 (19)	0,616 (35)	0,749 (79)	0,925 (24)	0,616 (35)

Fuente: PNUD, 2013. Informe Nacional sobre Desarrollo Humano

En ambos cantones, los subíndices tienen un comportamiento similar durante los últimos años, mostrando una disminución en la brecha de los diferentes subíndices. Así mismo, las diferentes posiciones muestran una disminución de la brecha entre cantones.

### 3.9. Comportamiento del Índice de Pobreza Humana Cantonal (IPHc)

A diferencia del Índice de Desarrollo Humano Cantonal (PNUD), en el que se muestra el acceso a oportunidades, el Índice de Pobreza Humana Cantonal (PNUD), enfatiza en la carencia de oportunidades más básicas de la población. (Atlas de Desarrollo Humano Cantonal, PNUD 2011). El siguiente cuadro muestra el Índice de Pobreza Humana Cantonal, de los cantones Santa Cruz y Carrillo para los años 2005, 2009 y 2011, en los que estos cantones se encuentran en una condición intermedia con respecto al resto de cantones del país.

	2005		2009		2011	
	Índice	posición	Índice	posición	Índice	posición
<b>Santa Cruz</b>	23,78	76	19,331	73	22,93	73
<b>Carrillo</b>	22,55	68	19,084	68	22,67	69

Fuente: PNUD, 2013. Informe Nacional sobre Desarrollo Humano

### **3.10. Salud**

Según información de la Caja Costarricense del Seguro Social (CCSS), del 2013, la tasa de natalidad de los cantones del Territorio es de 15,19 por cada mil habitantes en el cantón de Santa Cruz y de 18,07 en Carrillo; el promedio nacional es de 14,97 por cada mil habitantes.

La tasa de mortalidad para ese mismo año es de 4,8 por cada mil habitantes en el cantón de Santa Cruz y 4,18 en Carrillo. La tasa de mortalidad general para Costa Rica en el 2013 es de 4,04 por cada mil habitantes. La tasa de mortalidad infantil en el 2013 para los cantones de Santa Cruz y Carrillo es de 6,54 y 12,24 niños, respectivamente, que fallecen por cada 1000 nacimientos. La tasa de mortalidad infantil nacional para ese mismo año es de 8,67 niños fallecidos por cada 1000 nacimientos, por lo tanto el cantón de Santa Cruz se encuentra en una mejor posición que el promedio nacional. Sin embargo, el este indicador para el cantón de Carrillo, muestra una tasa superior al promedio nacional, lo que requiere atención de parte de las autoridades del sector Salud en este cantón.

## **4. Aspectos productivos**

### **4.1. Producción agropecuaria**

Según el Censo Agropecuario 2014, el cantón Santa Cruz tiene un total de 1959 fincas con una extensión total de 76059,9 hectáreas y Carrillo tiene 555 fincas con una extensión total de 33.685 hectáreas. El 38,1% de las fincas del Territorio que cubren una extensión de 38346,2 hectáreas, se dedican a la actividad agrícola y el 50,1% de las fincas con una extensión total de 49404,4 hectáreas, se dedican a la actividad pecuaria (ganado porcino, vacuno, avicultura, especies menores entre otros). Se determinó en el Censo Agropecuario, que existe un total de 297 fincas con una extensión de 22.180,3 hectáreas, que se dedican a otras actividades, tales como turismo rural, manejo y protección de bosques.

El siguiente cuadro detalla el número de fincas y extensión ocupada por cantón, según las actividades agropecuarias, forestales y otras, a que se dedican.



### Cuadro 8. Territorio Santa Cruz-Carrillo. Número de fincas por actividad productiva.

Fuente: VI Censo Nacional Agropecuario, 2014

Cantón	Total de fincas		Agrupación por actividad principal					
			Agrícola <sup>1/</sup>		Pecuaría <sup>2/</sup>		Otra <sup>3/</sup>	
	Cantidad	Extensión	Cantidad	Extensión	Cantidad	Extensión	Cantidad	Extensión
<b>Santa Cruz</b>	1.959	76.065,9	673	18.398,5	1.000	36.110,1	286	21.557,3
<b>Carrillo</b>	555	33.865,0	284	19.947,7	260	13.294,3	11	623,0
<b>Territorio</b>	2.514	109.930,9	957	38.346,2	1.260	49.404,4	297	22.180,3

<sup>1/</sup> Incluye las actividades principales relacionadas con los cultivos anuales, permanentes, forestales y ornamentales

<sup>2/</sup> Incluye las actividades principales de acuicultura, avicultura, ganado porcino y vacuno, especies menores y otras actividades pecuarias

<sup>3/</sup> Agrupa al turismo rural, manejo y protección de bosques naturales y otras actividades principales.

#### 4.2. Abastecimiento de agua para la actividad agropecuaria

De las 2514 fincas existentes en el territorio, el 41,6% tiene como principal fuente de agua los pozos profundos, el 29,5% la toman de acueducto y el 17,4% la toma de una fuente superficial, río, quebrada, nacimiento o manantial. No se reportó información sobre proyectos de riego del Senara. (Fuente VI Censo Nacional Agropecuario, 2014)

#### 4.3. Producción pecuaria

Con ganado vacuno, Santa Cruz tiene un total de 883 fincas con 29.141 animales y Carrillo presenta 280 fincas con 9693 animales. (Censo Agropecuario 2014, INEC).

#### 4.4. Caña de Azúcar

En el Territorio existe un total de 11730,55 hectáreas cultivadas de caña de azúcar, lo que representa el 33,9% del área sembrada en la región Chorotega.

El siguiente cuadro muestra el área sembrada por cantón y distrito.

**Cuadro 9. Área sembrada de caña de azúcar por cantón y distrito en el Territorio Santa Cruz-Carrillo.**

Cantón	Distrito	Área (ha)
<b>Carrillo</b>	Filadelfia	6.382,41
	Belén	1898,43
	Sardinal	1035,00
	Palmira	834,35
Subtotal Carrillo		<b>10150,19</b>
<b>Santa Cruz</b>	Bolsón	635,71
	Diriá	608,54
	Santa Cruz	294,30
	Cartagena	41,81
Subtotal Santa Cruz		<b>1580,36</b>
Total Territorio Santa Cruz-Carrillo		<b>11730,55</b>

Fuente: Laica, 2013

#### 4.5. Sector empresarial

Existe total de 533 empresas que se encuentran establecidas en el Territorio Santa Cruz-Carrillo, las cuales representan el 26,5% del total de empresas de la Región Chorotega. El siguiente cuadro muestra el número de empresas por cantón y distrito, según información del INEC, Directorio de Empresas.

**Cuadro 10. Número de Empresas y Establecimientos que se localizan en los cantones Santa Cruz y Carrillo. Actualizado al 2014**

Cantón	Distrito	No. de empresas
<b>Carrillo</b>	Filadelfia	43
	Belén	7
	Sardinal	128
	Palmira	11
Subtotal Carrillo		<b>189</b>
<b>Santa Cruz</b>	Santa Cruz	144
	Diriá	8
	Bolsón	1

	Cartagena	1
	tempate	41
	Veintisiete de abril	31
	Cuajiniquil	4
	Cabo Velas	35
	Tamarindo	78
	No definido	1
Subtotal Santa Cruz		<b>344</b>
Total Territorio Santa Cruz - Carrillo		<b>533</b>

Fuente INEC, Directorio de Empresas y Establecimientos

Del total de empresas y establecimientos en el Territorio, el 57,8% emplean de 1 a 5 trabajadores, el 32,4% emplean de 6 a 30 trabajadores, el 5,8% emplean entre 31 y 100 trabajadores, mientras que el 3,3% de las empresas y establecimientos del Territorio emplean más de 100 trabajadores. El siguiente cuadro muestra esta situación por cantón y distrito en números absolutos.

Provincia, Cantón y Distrito	Total	Intervalo de Empleados				
		1 a 5	6 a 30	31 a 100	Más de 100	No definido
SANTA CRUZ	<b>344</b>	<b>211</b>	<b>106</b>	<b>19</b>	<b>8</b>	
Santa Cruz	144	91	44	7	2	
Bolsón	1		1			
Veintisiete de Abril	31	22	9			
Tempate	41	31	7	3		
Cartagena	1	1				
Cuajiniquil	4	3	1			
Diriá	8	7	1			
Cabo Velas	35	19	12	2	2	
Tamarindo	78	37	31	6	4	
No definido	1			1		
CARRILLO	<b>189</b>	<b>97</b>	<b>67</b>	<b>12</b>	<b>10</b>	<b>3</b>
Filadelfia	43	28	12	1	2	

<b>Palmira</b>	11	4	6	1		
<b>Sardinal</b>	128	62	47	10	7	2
<b>Belén</b>	7	3	2		1	1
<b>Total Territorio</b>	<b>533</b>	<b>308</b>	<b>173</b>	<b>31</b>	<b>18</b>	<b>3</b>

Fuente: INEC. Directorio de Empresas y Establecimientos.

El Directorio de Empresas y Establecimientos del INEC, reporta para el año 2014 un total de 9222 trabajadores en los cantones Carrillo y Santa Cruz. El siguiente cuadro detalla el número de trabajadores por cantón y distrito en este sector.

<b>Cantón</b>	<b>Distrito</b>	<b>Número de trabajadores en empresas y establecimientos</b>
<b>Carrillo</b>	Filadelfia	762
	Belén	185
	Sardinal	3121
	Palmira	120
<b>Subtotal Carrillo</b>		<b>4188</b>
<b>Santa Cruz</b>	Santa Cruz	1993
	Diriá	27
	Bolsón	10
	Cartagena	3
	tempate	298
	Veintisiete de abril	179
	Cuajiniquil	18
	Cabo Velas	841
	Tamarindo	1631
	No definido	34
	<b>Subtotal Santa Cruz</b>	
<b>Total Territorio Santa Cruz-Carrillo</b>		<b>9222</b>

Fuente: INEC. Directorio de Empresas y Establecimientos.

## 5. Infraestructura básica de apoyo a la población y producción

### 5.1. Vivienda

En cuanto a las condiciones de vivienda digna que presenta el Territorio Santa Cruz-Carrillo se pueden detallar algunas de ellas en el siguiente cuadro.

Territorio Santa Cruz-Carrillo		
Hacinadas	Propias	En buen estado
7.5 %	75%	61.8%

Fuente: INEC.

### 5.2. Salud

Dentro del Territorio Santa Cruz-Carrillo se cuenta 24 de centros de salud para la atención de los habitantes. No obstante, se carece de espacios que promuevan estilos de vida saludable como lugares de esparcimiento, ejercicios y salud mental; solamente 5.7% de la población del Territorio tiene satisface estas necesidades.

### 5.3. Transporte

La red cantonal del Territorio Santa Cruz-Carrillo, posee una densidad del 0.7%, de los mismos el 6.9% se encuentra en proceso de construcción, para un total de 785 obras viales cantonales en construcción. De estas obras en construcción, un 16.2% están relacionadas con los procesos productivos del Territorio Santa Cruz-Carrillo.

### 5.4. Educación

Por cada 100.000 habitantes, el Territorio tiene 1.7% de centros educativos. Esto repercute en un rezago educativo, que alcanza un 20.8% de la población que habita el Territorio.

## 6. Estructura socio-política

### 6.1. Organizaciones locales

Un elemento fundamental a tener en cuenta en esta dimensión político-institucional, son los actores clave del Territorio, que pueden clasificarse en

actores institucionales, de la sociedad civil, de la empresa privada y de los Gobiernos Locales.

Los actores institucionales pueden incluir a ministerios, entidades autónomas, semi-autónomas, empresas públicas financieras (bancos), empresas públicas no bancarias, órganos adscritos a las Instituciones Públicas (Comisiones, Consejos, Juntas, Centros, otros), en actividades de ciencia, tecnología, educación, comunicaciones, deporte, recreación, capacitación, migración, seguridad, ayuda social, recursos naturales, medio ambiente, economía, comercio, finanzas, salud, nutrición, servicios públicos y trabajo.

De la sociedad civil, puede incluir agrupaciones socioeconómicas, empresariales, corporativas, culturales, religiosas, ecológicas, federaciones, uniones, ligas, foros, agrupaciones de personas de la tercera edad y de personas con discapacidad, etnias, ONGs, personas físicas y otros similares; pertenecientes a los territorios rurales que participan en los procesos de desarrollo.

Y de los Gobiernos Locales incluyen a alcaldes, alcaldesas, vicealcaldes, y miembros de Concejos Municipales y representantes de distritos.

Como menciona Sepúlveda (2008), “uno de los pilares de la dimensión político-institucional es la participación ciudadana. Por ello, debe entenderse que la estrategia del Desarrollo Rural Territorial, es concertada e incluye la participación de los actores sociales del Territorio. Es decir, el enfoque surge de una visión abierta y democrática y repetimos, no se trata de proyectos aislados para un territorio”.

En el Territorio de Santa Cruz-Carrillo, tienen presencia las siguientes instituciones públicas: AyA, IMAS, Ministerio de Salud, Mideplan, Senara, MOPT, MEP, UNED, Dinadeco, Poder Judicial, Consejo Nacional de Personas con Discapacidad (Conapdis), Ministerio de Salud, Ministerio Cultura y Juventud, MAG, ACT-Sinac, Minae, Universidades Públicas.

Además, se tiene en el Territorio representación de la sociedad civil organizada en los siguientes tipos de agrupaciones: Asociaciones de agricultura, agropecuarias y de pesca; grupos ambientalistas; artesanos; Asociaciones administradoras de acueductos rurales; Asociaciones de agroturismo; Asociaciones de agroindustria; Asociaciones de adultos mayores; Asociaciones de personas con discapacidad; Asociaciones culturales; Comités Cívicos; Comités de Deportes; Grupos religiosos; Pequeñas y medianas empresas; Empresas; Fundaciones; Universidades privadas, y Juntas Escolares.

## 6.2. Inventario de actores

### 6.2.1 Instituciones

#	Nombre de la Institución	Dirección
1	AyA	Santa Cruz
2	IMAS	Santa Cruz
3	Ministerio de Salud	Santa Cruz
4	Mideplan	Liberia
5	Senara	San José
6	MOPT	Playas del Coco
7	MEP	Santa Cruz
8	UNED	Santa Cruz
9	Dinadeco	Santa Cruz
10	Poder Judicial	Santa Cruz
11	Conapdis	Santa Cruz
12	Ministerio de Salud	Carrillo
13	Ministerio Cultura y Juventud	Santa Cruz -Carrillo
14	MAG	Santa Cruz -Carrillo
15	ACT-Sinac	Santa Cruz -Carrillo
16	Minae	Santa Cruz -Carrillo
17	Municipalidad de Carrillo	Carrillo
18	Municipalidad de Santa Cruz	Santa Cruz

Fuente: Mapeo de Actores, Inder.

## 6.2.2 Sociedad Civil

#	Nombre de la Organización o Grupo.	Dirección
1	Asociación de Desarrollo Integral Tulita Sandino	Santa Cruz
2	Asociación de Desarrollo Integral Huacas	Santa Cruz
3	Asociación Desarrollo Integral Buenos Aires	Santa Cruz
4	Asociación Desarrollo Integral de Arado	Santa Cruz
5	Asociación Desarrollo Integral de Belén	Carrillo
6	Asociación Desarrollo Integral Guaitil	Santa Cruz
7	Asociación Desarrollo Integral Matapalo	Santa Cruz
8	Asociación Desarrollo Integral Santa Bárbara	Santa Cruz
9	Asociación Desarrollo Integral Ortega	Santa Cruz
10	Asociación Desarrollo Integral San Blas Sardinal	Carrillo
11	Asociación Desarrollo Integral de Villarreal	Santa Cruz
12	Asociación Desarrollo Integral Playa Panamá	Carrillo
13	Asociación Desarrollo Integral Santa Cruz	Santa Cruz
14	Asociación Desarrollo Integral B° Estocolmo	Santa Cruz
15	Asociación Desarrollo Integral Corobicí I etapa	Santa Cruz
16	Asociación Desarrollo Integral El Socorro	Santa Cruz
17	Asociación Desarrollo Integral de 27 de Abril	Santa Cruz
18	Asociación Desarrollo Integral San Juanillo	Santa Cruz
19	Asociación Desarrollo Integral Tamarindo	Santa Cruz
20	Asociación Desarrollo Integral Playa Brasilito	Santa Cruz
21	Asociación Desarrollo Integral Santa Rosa	Santa Cruz
22	Asociación Desarrollo Integral Tempate	Santa Cruz
23	Asociación Desarrollo Integral Playas del Coco	Carrillo
24	Asociación Desarrollo Integral Palmira	Carrillo
25	Asociación Desarrollo Integral Paso Tempisque	Carrillo
26	Asadas	
27	Asada Paso Hondo	Santa Cruz
28	Asada San José de la Montaña	Santa Cruz
29	Asada Playa Potrero	Santa Cruz
30	Asada Playa Brasilito	Santa Cruz
31	Asada de San Francisco	Santa Cruz
32	Asada de Santa María	Santa Cruz
33	Asada de Villarreal	Santa Cruz
34	Asada Santa Rosa	Santa Cruz



35	Asada Russell Tamarindo	Santa Cruz
36	Asada San Juan	Santa Cruz
37	Asoc. Pequeños. Agricultores Asentamiento Santa María	Santa Cruz
38	Asoc. Pescadores de San Juanillo	Santa Cruz
39	Asoc. Productores Agroindustriales La Cascada	Santa Cruz
40	Asoc. Des. Agroecoturístico Loma Larga	Santa Cruz
41	Agrumec (Mujeres de Corralillos)	Corralillos
42	Fundecongo	Santa Cruz
43	Asociación Pro Ambiente Agroindustrial	Santa Cruz
44	Junta de Educación Palestina	Carrillo
45	Junta Administrativa Liceo Rural Marbella	Santa Cruz
46	Ulicori	Santa Cruz
47	Junta de Educación de Belén	Carrillo
48	Asociación Cultural de Flamingo	Santa Cruz
49	Asociación Desarrollo Cultura Playas del Coco	Santa Cruz
50	Asociación CEPIA	Santa Cruz
51	Asociación Escuela de Música Santa Cruz	Santa Cruz
52	Asociación Adulto Mayor de Artola	Sardinal
53	Líder Comunal	Hato Viejo
54	Comercio	Villarreal
55	Ama de casa	Venado
56	Lidereza	Paso Hondo
57	Empresario	Filadelfia
58	Agropecuaria	San Blas
59	Artesanía /reciclaje	Playa Panamá
60	Comunal	27 de Abril
61	Comercio (comida rápida)	Corralillos
62	Cultura	Santa Cruz
70	Líder Comunal	La Garita
71	Agricultor	Belén
72	Comercio	Filadelfia
73	Abogado	Arado
74	Cultura (dirige grupo bailes)	Filadelfia
75	Miembro Comité Cívico	Filadelfia
76	Especial (no vidente)	Guayabal
77	Líder (junta educación)	Brasilito
78	Agricultor-ganadería	San Juan
79	Administración de Empresas	El Coco

80	Proyectos (Marina)	Playa Hermosa
81	Líder Movimiento Cooperativo	Filadelfia
82	Gestora de proyectos	Playa Panamá
83	Costurera	Filadelfia
84	Abogada	Santa Cruz
85	Abogada	Los Pargos
86	Productor de música	B° Camareno
87	Electricista	Palestina
88	Costurera	Filadelfia
89	Empresariedad	B° Panamá
90	Ordenamiento Territorial	Santa Cruz
91	Mesoterapista	Playa Potrero
92	Agricultor	Santa Ana
93	ganadero	Arado
94	Asistente educativa	Cabo Velas
95	Agricultura	Cartagena
96	Agricultor	Los Jocotes
97	ganadería	Belén
98	Coordinadora (grupo adulto mayor)	Carrillo
99	Líder Comunal	Cebadilla
100	Comerciante	Tamarindo
101	Líder comunal	Santa Ana
102	Consejo económico católico	El Socorro
103	Lidereza	Portegolpe
104	Profesora Pensionada	Sardinal
105	Docente	Palmira
106	Deportes	Belén
107	Comité Cívico	Palmira
108	Cultura	Santa Cruz
109	Ambiental	Santa Cruz
110	Turismo	Cartagena
111	Líder comunal	Corralillos
112	Ambiente	Cartagena
113	Estudiante UNA (especial)	Veintisiete Abril
114	Ganadería	Veintisiete Abril
115	Comercio	Río Cañas
116	Fundación Solverde	Santa Bárbara
117	Turismo	Sardinal

Fuente: Mapeo de actores, Inder.

## Bibliografía

- Brenes Rosales, Raymundo. 2014. **Pobladores y Fundadores de Santa Cruz. Editorial Progreso.** 185 P.
- Consejo Nacional de Rectores, Programa Estado de la Nación (Conare). **IV Informe del Estado de la Educación.** San José. Costa Rica.
- CREST. 2010. **Dinámica territorial del desarrollo turístico costero: Unidad Turística Guanacaste Norte.** San José. Costa Rica.
- Instituto de Fomento y Asesoría Municipal (IFAM). Cantones de Costa Rica. **Municipalidades de Santa Cruz y Carrillo.** San José. Costa Rica.
- Instituto Meteorológico Nacional. **Gestión de Desarrollo Relación entre las inundaciones en la Cuenca del Tempisque el fenómeno de la niña y los rendimientos de arroz de secano.** Ing. José Alberto Retana<sup>1</sup> Geog. Johnny Solano.
- Instituto Meteorológico Nacional. **Informe 17 del Instituto Meteorológico Nacional de setiembre del 2015.** San José. Costa Rica.
- Instituto Nacional de Estadísticas y Censo (INEC). 2011. **VI Censo Nacional de Vivienda.** San José. Costa Rica.
- Instituto Nacional de Estadísticas y Censo (INEC). 2011. **X Censo Nacional de Población.** San José. Costa Rica.
- Instituto Nacional de Estadísticas y Censo (INEC). 2014. **Censo Nacional Agropecuario 2014.** San José. Costa Rica.
- Instituto Nacional de Estadísticas y Censo (INEC). 2014. **Directorio de Empresas y Establecimientos.** San José. Costa Rica.
- Instituto Nacional de Estadísticas y Censo (INEC). 2016. **Proyecciones de población obtenidas para los años 2015 al 2020 para los cantones de Santa Cruz y Carrillo.** San José, Costa Rica.

- Liberoff Nemorovsky, J y Saborío Morales R (2012). **Informe de Actualización de la Base de Datos de asentamientos en condición de precario y tugurio al 2012**. Ministerio de Vivienda y Asentamientos Humanos.
- Liga Agrícola de la Caña. 2013. **¿Cómo se distribuye y donde se cultiva territorialmente la caña destinada a la fabricación de azúcar en Costa Rica?**
- Ministerio de Planificación y Política Económica (Mideplan) y Programa para la Cohesión Social para América Latina. 2014. **Región Chorotega. Plan de Desarrollo 2030**. San José, Costa Rica. San José, Costa Rica.
- Ministerio de Planificación y Política Económica (Mideplan). 2015. **Plan Nacional de Desarrollo “Alberto Cañas Escalante” 2015-2018**. San José, Costa Rica.
- PNUD. 2011. **Atlas de Desarrollo Humano Cantonal**. San José. Costa Rica.
- PNUD. 2013. **Informe Nacional sobre Desarrollo Humano**. San José. Costa Rica.
- Programa de Naciones Unidas para el Desarrollo (2013). **Informe Nacional de Desarrollo Humano Aprendiendo a Vivir Juntos: Convivencia y Desarrollo Humano en Costa Rica/PNUD**. San José, Costa Rica.
- Vallejos Vásquez, S. (2012) **Histórico de desastres en Costa Rica (Febrero 1723 - Setiembre 2012)** / Sheily Vallejos Vásquez, Lidier Esquivel Valverde y Maureen Hidalgo Madrigal. -- San José, C.R.: CNE.

## Anexos

### Ubicación y límites del Territorio

Cantón	Límites	Coordenadas Geográficas
Cantón <b>Carrillo</b>	Norte: Cantón <u>Liberia</u> y Océano Pacífico Sur: Cantón <u>Santa Cruz</u> Este: Cantón <u>Bagaces</u> y Liberia Oeste: <u>Océano Pacífico</u>	10° 15' 06" latitud norte y 85° 41'07" longitud oeste.
Cantón <b>Santa Cruz</b>	Norte: Cantón <u>Carrillo</u> Sur: Cantón <u>Nicoya</u> Este: Cantón <u>Nicoya</u> y <u>Bagaces</u> Oeste: <u>Océano Pacífico</u>	10°28'59" latitud norte y 85°35'31" longitud oeste

Fuente: Instituto Geográfico Nacional.

### Información de Cantones y Distritos que forman parte del Territorio

Cantón	Distrito	Extensión (km <sup>2</sup> )
Carrillo Extensión 577,54 Km <sup>2</sup>	Filadelfia	125,01
	Palmira	37,17
	Sardinal	240,45
	Belén	174,91
Santa Cruz Extensión 1311,89 Km <sup>2</sup>	Santa Cruz	272.08
	Bolsón	30.41
	Veintisiete Abril	300.65
	Tempate	140.81
	Cartagena	74.93
	Cuajiniquil	232.94
	Diriá	63.80
	Cabo Velas	73.14
Tamarindo	123.53	

Fuente: Instituto Geográfico Nacional.

### Caracterización del suelo y pendientes

Cantón Carrillo.		
Orden de suelo (según Soil Taxonomy) <sup>3</sup>	Pendiente (%)	Área (Km <sup>2</sup> )
Alfisol	30 a +60	17,33
Inceptisol	0-3	317,65
Entisoles	0-3 y +60	11,55
Mollisol	0-3	86,63
Vertisoles	0-3	144,4

Fuente: <http://www.aularagon.org/files/espa/Atlas>

<sup>3</sup> Soil Taxonomy: Alfisoles, Andisoles, Entisoles, Espodosoles, Histosoles, Inceptisoles, Molisoles, Oxisoles, Ultisoles, Vertisoles.

<b>Cantón Santa Cruz</b>		
<b>Orden de suelo (según Soil Taxonomy)<sup>4</sup></b>	<b>Pendiente (%)</b>	<b>Área (Km2)</b>
Alfisoles	30 a +60	853
Inceptisoles	0-3	262,5
Entisoles	0-3 y +60	665,6
Vertisoles	0-3	131,23

Fuente: <http://www.aularagon.org/files/espa/Atlas/>

### **Hidrografía**

<b>Vertiente</b>	<b>Gran Cuenca</b>	<b>Cantón/Cuenca</b>	<b>Microcuenca</b>	<b>Hectáreas</b>
<b>Pacífico</b>	<b>Río Tempisque- Bebedero 3.354,83 Km<sup>2</sup> (335.483 Has)</b>	<b>Carrillo Tempisque</b>	Río Cañas	2000
			Río Belén	1500
			Río Tempisque	50000
			Río Las Palmas	1500
			Río Sardinal	1800
		<b>Santa Cruz Tempisque</b>	En medio	4500
			Diriá	2500
			Nimboyore	1500
			Chircó	1200
			Montaña	3500
			Rosario	2500
			Cuajiniquil	2800
			Tabaco	1300
			Lagarto	1200
			Nandamojo	2700
			San Francisco	1200
			San Andrés	1300
			Matapalo	2300
			<b>Total</b>	<b>Área Cubierta</b>

**Fuente:** <http://cuanto.es.net/superficie/174-hectarea-en-km-cuadrado?chroniform=superficie&event=submit>

<sup>4</sup> Soil Taxonomy: Alfisoles, Andisoles, Entisoles, Espodosoles, Histosoles, Inceptisoles, Molisoles, Oxisoles, Ultisoles, Vertisoles.

**Características del clima (tipo, zona de vida, precipitación, temperatura y altitud)**

<b>Cantón</b>	<b>Tipo de clima</b>	<b>Zonas de Vida</b>	<b>Precipitación</b>	<b>Temperatura</b>	<b>Altitud (msnm)</b>
<b>Carrillo</b>	<b>Tropical Seco a Tropical Húmedo</b>	Bosque Húmedo Premontano, Trans. Basal	<b>1650-3000</b>	<b>24 - 32</b>	<b>17 a 46</b>
		Bosque Seco Tropical			
		Bosque Húmedo Premontano, Trans. Basal			
<b>Santa Cruz</b>	<b>Tropical Seco a Tropical Húmedo</b>	Bosque Seco Tropical (bs-T)	<b>Promedio anual 1.795 mm</b>	<b>Promedio anual 25 °C</b>	<b>13 a 63</b>
		.bs-T Transición a Húmedo			
		Bosque Húmedo Tropical (bh-T)			
		.bh-T Transición a Seco			
		Bosque Húmedo Premontano, transición basal (bh-P)			
		Bosque muy húmedo Premontano (bmh-P)			

Fuente: INEC, Atlas interactivo.

## Áreas Protegidas, Reservas Naturales y Zonas de Protección del Territorio

Cantón / Distrito	Nombre del área de protección	Tipo <sup>5</sup>	Área en protección
<b>Santa Cruz</b>			
Cabo Velas y Tamarindo	Parque Nacional Marino las Baulas	Parque	17906 Has: 770 has terrestres y 17136 has de sector marino.
Cabo Velas	Refugio de Vida Silvestre Mixto Conchal	Refugio	39,75 Has: 28,29 has propiedad privada 11,46 has Patrimonio Natural del Estado
Santa Cruz	Parque Nacional Bosque Diría	Parque	5426 Ha
Bolsón. Abarca desde el cantón de Cañas al cantón de Nicoya Área de Influencia: Parque Nacional Palo Verde, Mata Redonda y el Refugio de Vida Silvestre Hacienda El Viejo.	Refugio Nacional de Vida Silvestre Cipanci	Refugio	3492 has
Cuajiniquil en el cantón Santa Cruz y parte del cantón Nicoya	Refugio Nacional. Vida Silvestre Ostional	Refugio	8320 Has: 320 has terrestres y 8000 has marítimas
Veintisiete Abril	Refugio de Vida Silvestre Junquillal	Refugio	505 Has
<b>Carrillo</b>			
Filadelfia	Refugio Nacional de Vida Silvestre Hacienda El Viejo	Refugio Privado	1300 has
Santa Cruz - Belén	Humedal Lucustrino Río Cañas	Humedal	655,27 Has
Santa Cruz-Belén	Humedal Riberino Zapandí	Humedal	357 Has
Santa Cruz	Reserva Natural Privada Río Montaña	Reserva	5 Has
	Reserva Natural Privada Zahíno	Reserva	40 Has
Suroeste Provincia Guanacaste. Parque Nacional Barra Honda hasta Parque Marino Las Baulas.	Corredor Biológico Diría	Corredor	180.000 has
Bolsón-Ortega	Corredor Biológico Bolsón-Ortega	Corredor	6500 Has

<sup>5</sup> Parques nacionales, Refugios Naturales, Reservas Biológicas, Reservas Privadas, Zonas Protectoras (acorde con la Ley Forestal 7575, art. 33), Corredor Biológico, Humedal. Fase de respuesta; fase rehabilitación; fase de reconstrucción. **Fuente: Minae**



**Principales desastres ocurridos en el territorio, con declaratoria de emergencia en los últimos veinte años**

Cantón	Año	Tipo de desastre	Declaratoria	Afectación	Decreto
Territorio Santa Cruz-Nicoya	1978	Climático, inundaciones	Calamidad pública provocada por el <u>Huracán Marco</u>	Problemas de infraestructura y servicios públicos.	N°25670-MP-MOPT
	1996	Climático, inundaciones	Emergencias. Calamidad pública situación provocada por el <u>Huracán César</u>	Problemas de infraestructura y servicios dañados, vivienda y salud	N°25365-MO-MOPT
	1996	Climático, Fuerte temporal	Emergencia. Estado necesidad y urgencia por calamidad pública. <u>Tormenta Tropical Lily</u>	Intensas lluvias y fenómenos conexos	N°25567-MP-MOPT
	1997	Climático Sequía	Estado de necesidad y urgencia, por calamidad provocado por el <u>ENO'S</u>	Agricultura, pesca, forestal, agua, generación eléctrica y otras actividades económicas	N°26290-MP-MOPT-MAG
	1998	Climático, Inundaciones	Situación Provocada por el <u>Huracán Mitch</u> , en la Vertiente Pacífica y resto país	Disturbio meteorológico (deslizamiento e inundaciones) afecta infraestructura, comunicaciones, vivienda, agricultura, personas,	N°-27402-MP-MOPT
	1999	Climático, inundaciones	Disturbios meteorológicos y efectos indirectos del <u>Huracán Floyd</u>	Inundaciones y deslizamientos	N° 28130-MP-MOPT; N° 29943-MP
	2005		Emergencia nacional por el Paso onda tropical del <u>Huracán Rita</u>	Intensas y prolongadas lluvias en el Pacífico	N°-32657-MP-MOPT
	2005	Climático, intensas	Modifica el N° 32657-MP-MOPT.	Provoca desabastecimiento	N° 32659-MP-MOPT

		lluvias	Declara estado de emergencia nacional.	agua y servicios en 18 comunidades, por los fuertes aguaceros, tormenta eléctrica, vientos, inundaciones.	
	<b>2007</b>	Climático, onda tropical	Emergencia nacional por condiciones de temporal y paso de una onda tropical	Eventos generados por ondas y depresiones tropicales, generando abundantes lluvias. Deslizamientos, inundaciones. Dannificados	N° 34045-MP
	<b>2008 Mayo</b>	Sistemas de baja presión atmosférica. Depresión Tropical, con grado de Tormenta Tropical.	Por los sistemas de temporal, de baja presión y onda tropical. Depresión Tropical <u>Alma</u> . <u>Alerta Amarilla y Roja</u> .	Saturación de suelos, desbordamientos, inundaciones, deslismientos, con daños a bienes, comunicaciones, agricultura, servicios públicos, vivienda	N° 34553-MP
	<b>2008 Agosto</b>	Climático, lluvias intensivas, inundaciones	Alerta Verde y Amarilla. Disturbios indirectos provocados por el <u>Huracán Gustav y la Tormenta Tropical Hanna</u>	Inundaciones, deslizamientos, derrumbes carretera. Rehabilitación, construcción y reposición infraestructura, vivienda, comunicaciones, agricultura, servicios públicos	N° 34742-MP
	<b>2014 30 set</b>	Climático. Sequía, Fenómeno del Niño	Alerta Amarilla, por sequía. Déficit de agua provocado por el <u>Fenómeno del Niño</u>	Agricultura, pesca, forestal, agua, generación eléctrica y otras actividades económicas	N° 38642-MP

Fuente: Comisión Nacional de Emergencias.

### Información de población por género y rango de edad

Santa Cruz	Rango de edad			
	0-12 años (niñez)	13-35 años (jóvenes)	36-64 años (adulto)	65-más años (tercera edad)
Total de población	<b>10.769</b>	<b>17.320</b>	<b>17.858</b>	<b>4.878</b>
Hombre	<b>5.456</b>	<b>8.476</b>	<b>8.649</b>	<b>2.406</b>
Mujer	<b>5.313</b>	<b>8.844</b>	<b>9.209</b>	<b>2.472</b>

Fuente: INEC X Censo Nacional de Población y VI de Vivienda 2011.

Carrillo	Rango de edad			
	0-12 años (niñez)	13-35 años (jóvenes)	36-64 años (adulto)	65-más años (tercera edad)
Total de población	<b>8.804</b>	<b>13.430</b>	<b>12.307</b>	<b>2.580</b>
Hombre	<b>4.503</b>	<b>6.675</b>	<b>6.151</b>	<b>1.269</b>
Mujer	<b>4.302</b>	<b>6.755</b>	<b>6.156</b>	<b>1.311</b>

Fuente: INEC X Censo Nacional de Población y VI de Vivienda 2011.

### Distribución territorial de la población en Urbano y Rural

Cantón	Población total			Urbano			Rural		
	Total	Hombres	Mujeres	Total	Hombres	Mujeres	Total	Hombres	Mujeres
Santa Cruz	21.544	10.408	11.136	13.105	6.240	6.865	8.439	4.168	4.271
Bolsón	1.627	849	778	703	359	344	924	490	434
27-abr	7.048	3.544	3.504	617	306	311	6.431	3.238	3.193
Tempate	5.630	2.808	2.822	2.890	1.448	1.442	2.740	1.360	1.380
Cartagena	3.824	1.919	1.905	2.659	1.319	1.340	1.165	600	565
Cuajiniquil	1.789	961	828	0			1.789	961	828
Diría	3.905	1.858	2.047	2.163	992	1.171	1.742	866	876
Cabo Velas	3.362	1.679	1.683	1.208	583	625	2.154	1.096	1.058
Tamarindo	6.375	3.257	3.118	3.138	1.567	1.571	3.237	1.690	1.547
<b>Total</b>	<b>55.104</b>	<b>27.283</b>	<b>27.821</b>	<b>26.483</b>	<b>12.814</b>	<b>13.669</b>	<b>28.621</b>	<b>14.469</b>	<b>14.152</b>

Cantón	Población total			Urbano			Rural		
	Total	Hombres	Mujeres	Total	Hombres	Mujeres	Total	Hombres	Mujeres
Carrillo									
Filadelfia	7.953	3.988	3.965	5.059	2.511	2.548	2.894	1.477	1.417
Palmira	5.416	2.625	2.791	4.510	2.200	2.310	906	425	481
Sardinal	14.912	7.574	7.338	8.682	4.362	4.320	6.230	3.212	3.018
Belén	8.841	4.411	4.430	4.888	2.463	2.425	3.953	1.948	2.005
<b>Total</b>	<b>37.122</b>	<b>18.598</b>	<b>18.524</b>	<b>23.139</b>	<b>11.536</b>	<b>11.603</b>	<b>13.983</b>	<b>7.062</b>	<b>6.921</b>

Fuentes: INEC X Censo Nacional de Población y VI de Vivienda 2011.

### Distribución de la población indígena

Categoría	Costa Rica	Guanacaste	Santa Cruz	Carrillo	Total territorio Santa Cruz/ Carrillo
Bribri	18.198	54	9	5	14
Brunca o Boruca	5.555	83	21	6	27
Cabécar	16.985	40	8	8	16
Chorotega (Matambú)	11.442	7.991	1613	668	2281
Huetar	3.461	97	11	24	35
Maleku o Guatuso	1780	186	10	74	84
Nögbe o Guaymí	9.543	12	3	0	3
Terire o Terraba	2.665	33	4	9	13
De otro país	8.444	531	78	94	172
Ningún pueblo	26.070	1.108	101	58	159
<b>Total Territorio</b>	<b>104.143</b>	<b>10.135</b>	<b>1858</b>	<b>946</b>	<b>2.804</b>

Fuente: INEC X Censo Nacional de Población y VI de Vivienda 2011. Resultados Generales.

**Distribución de la población con alguna discapacidad.**

Tipo de discapacidad	Santa Cruz		Carrillo		Total del territorio por discapacidad
	Hombres	Mujeres	Hombres	Mujeres	
Ceguera parcial o total	400	869	326	350	<b>1.945</b>
Sordera parcial o Total	295	178	112	80	<b>665</b>
Retardo mental	223	158	111	84	<b>576</b>
Parálisis o amputación	251	208	135	93	<b>687</b>
Trastorno mental	150	84	62	56	<b>352</b>
Otro	480	730	320	433	<b>1.963</b>
No tiene	22.243	20.621	15.656	14.691	<b>73.211</b>
<b>Total Discapacidad</b>	<b>1.799</b>	<b>2.227</b>	<b>1.066</b>	<b>1.096</b>	<b>81.362</b>
<b>Total por cantón</b>	<b>4.026</b>		<b>2.162</b>		<b>6.188</b>
<b>Total</b>	<b>46.890</b>		<b>32.509</b>		<b>79.399</b>

Fuente: INEC X Censo Nacional de Población y VI de Vivienda 2011.

<http://www.inec.go.cr/Web/Home/pagPrincipal.aspx>

**Situación de educación del Territorio.**

Cantón/Distrito	Nivel de instrucción	Hombre	Mujeres	Total
Guanacaste	Ningún grado	7.805	7.236	15.041
	Enseñanza especial	400	306	706
	Kinder o preparatoria	3.528	3.219	6.757
	Primaria incompleta	34.555	34.640	69.195
	Primaria completa	34.522	32.447	66.969
	Secundaria incompleta	32.918	32.861	65.779
	Secundaria completa	15.375	16.947	32.322
	Parauniversitaria	1.876	2.121	3.997
	Universitaria	16.588	21.600	38.188

Fuente: INEC, X Censo Nacional de Población y VI de Vivienda 2011.

[https://www.google.co.cr/?gws\\_rd=ssl#q=censo+nacional+de+poblacion+y+vivienda+2013](https://www.google.co.cr/?gws_rd=ssl#q=censo+nacional+de+poblacion+y+vivienda+2013)

**Situación de empleo en los cantones y distritos que conforman el Territorio.**

<b>Cantón</b>	<b>Condición de actividad</b>	<b>Hombre</b>	<b>Mujer</b>	<b>Total</b>
<b>Carrillo</b>	Ocupados	6.159	5.781	11.940
	Desocupado buscó trabajo y había trabajado antes	329	308	637
	Desocupado buscó trabajo primera vez	40	37	77
	Inactivo pensionado(a) o jubilado(a)	924	867	1.791
	Inactivo vive de rentas o alquileres	32	31	63
	Inactivo sólo estudia	2.560	2.403	4.963
	Inactivo se dedica a oficios domésticos	3.184	2.989	6.173
	Inactivo otra situación	1.835	1.723	3.558
	<b>Total</b>	<b>15.062</b>	<b>14.140</b>	<b>29.202</b>
<b>Cantón</b>	<b>Condición de actividad</b>	<b>Hombre</b>	<b>Mujer</b>	<b>Total</b>
<b>Santa Cruz</b>	Ocupados	9.382	9.567	18.949
	Desocupado buscó trabajo y había trabajado antes	371	379	750
	Desocupado buscó trabajo primera vez	65	66	131
	Inactivo pensionado(a) o jubilado(a)	1.334	1.361	2.695
	Inactivo vive de rentas o alquileres	87	88	175
	Inactivo sólo estudia	3.611	3.682	7.293
	Inactivo se dedica a oficios domésticos	43.22	4.407	8.729
	Inactivo otra situación	2.892	2.950	5.842
	<b>Total</b>	<b>22.064</b>	<b>22.500</b>	<b>44.564</b>

Fuentes: INEC, X Censo Nacional de Población y VI de Vivienda 2011

**Mecanismos de articulación Municipal.**

En el siguiente cuadro se muestra la organización municipal de segundo grado, a las que pertenecen los gobiernos locales del territorio (en caso de serlo).

<b>Municipalidad</b>	<b>Pertenencia activa a la Unión Nacional de Gobiernos Locales (UNGL). Marcar con X si es positiva la respuesta.</b>	<b>Federación a la que pertenece</b>	<b>Observaciones</b>
Santa Cruz	X	FEDEGUANA	
Carrillo	X	FEDEGUANA	

Fuentes: Municipalidad, Unión de Gobiernos Locales.